



Fascinerend
Koksijde
Oostduinkerke

bredene
zee strand duinen



SPORT.
VLAANDEREN



lotto

Restaurant & Brasserie
VENISE.be
www.
OOSTDUINKERKE

presents

YOUNGSTER Coast Challenge

VRIJDAG 18.03.2022

powered by Handzame Classic

Technische Gids Guide technique

UCI 1.2U (U23)

Vrijdag 18 maart 2022 / Vendredi 18 mars 2022

Start - Staf Versluys centrum - Bredene 11u00

167 km

Finish Ter Duinenlaan - Koksijde

DE KREKEDALVRIENDEN vzw
HANDZAMEPLEIN 11, 8610 HANDZAME (BELGIË)

www.bredenekoksijdeclassic.be





www.sport.vlaanderen

[#sportersbelevenmeer](https://www.instagram.com/sportersbelevenmeer)

www.facebook.com/SportVlaanderen



www.twitter.com/SportVlaanderen



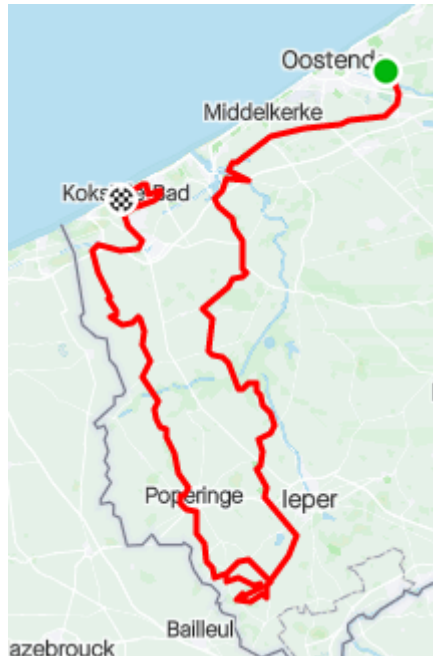
© Foto's: Belga

Algemeen uurrooster / Horaire

| VRIJDAG – VENDREDI – 18/03/2022 | | |
|---------------------------------|--|--|
| 08h00– 10h45 | Permanentie Start Permanence Départ | Meltemi (1^e verdiep) MEC Staf Versluyscentrum Kapelstraat 76 8450 Bredene T: +32 471 43 54 54 |
| 15h00 – 16h00 | Permanentie Aankomst Permanence Arrivée | Sociaal Huis Koksijde Ter Duinenlaan 34 8670 Koksijde T: +32 471 43 54 54 |
| 08h00 – 09h00 | Bevestiging deelnemers & ophalen rugnummers Confirmation des partants & enlèvement les dossards | Imbat (1^e verdiep) MEC Staf Versluyscentrum Kapelstraat 76 8450 Bredene |
| 08h00 – 12h00 | Pers – Presse | Ponente (1^e verdiep) MEC Staf Versluyscentrum Kapelstraat 76 8450 Bredene |
| 09h00 | Vergadering sportdirecteurs – UCI voorzitter - organisatie Réunion des directeurs sportifs – président UCI – organisateur | Mistral (1^e verdiep) MEC Staf Versluyscentrum Kapelstraat 76 8450 Bredene |
| 09h50 – 10h50 | Voorstellen ploegen en tekenen controleblad Présentation des équipes et signer la feuille départ | Podium (binnen in de foyer) MEC Staf Versluyscentrum Kapelstraat 76 8450 Bredene |
| 10h00 | Briefing officiële wagens en mobiele signaalgevers Briefing voitures officielles et signaleurs mobiles | Mistral (1^e verdiep) MEC Staf Versluyscentrum Kapelstraat 76 8450 Bredene |
| 10h30 | Opstellen volgwagens Set-up en ligne voitures suiveuses | Kapelstraat (officiële wagens) Kapelstraat voor Koningin Astridlaan (ploegwagens) 8450 Bredene |
| 11h00 | Officieuze Start Départ officieux | MEC Staf Versluyscentrum Kapelstraat 76 8450 Bredene |
| 11h07 | Officiële start – na 5 km Départ officiel – après 5 km | KM 0 – Esperantolaan 8400 Oostende |
| 15h00 | Aankomst Youngster Coast Challenge Arrivée Youngster Coast Challenge | Sociaal Huis Koksijde Ter Duinenlaan 34 8670 Koksijde T: +32 471 43 54 54 |
| 15h15 | Huldigingsceremonie Cérémonie protocolaire | Ter hoogte van cinema Koksijde Ter Duinenlaan 8670 Koksijde |

Map – Kaart

Rit in lijn – Plaatselijk parcours

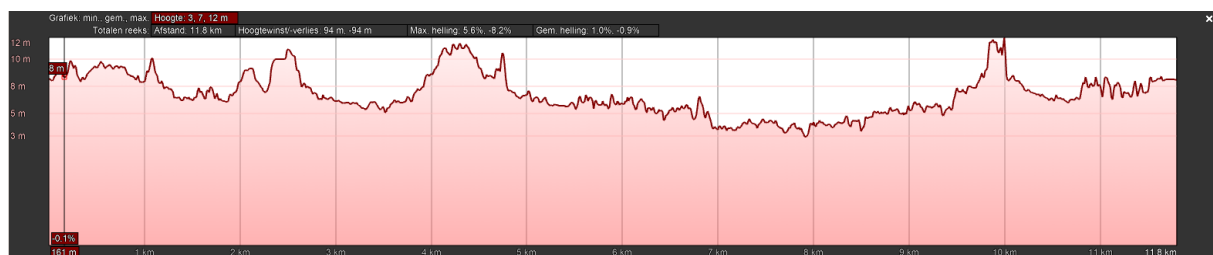


Profil / Profiel
















Profil / Profiel Rit in lijn



























































































Profil plaatselijk parcours































































Itinéraire Espoires – Wegwijzer Beloften












| | | KM + | KM - | 41km/u | 43km/u | 45km/u | 47km/u |
|------------------------|---|---|-------|--------|--------|--------|--------|
| West-Vlaanderen | | | | | | | |
| 1 | Bredene | | | | | | |
| 2 |  | Officieuze Start (Staf Versluyscentrum) | | | | | |
| 3 | | Kapelstraat (N317) | -4,80 | 0,00 | 11u00 | 11u00 | 11u00 |
| 4 | LA | Duinenstraat (N316) | -4,30 | 0,50 | | | |
| 5 | 1/4 |   Duinenstraat (N316) | -3,10 | 1,70 | | | |
| 6 | RD | Dorpsstraat (N316) | -2,50 | 2,30 | | | |
| 7 | RD | Sluizenstraat (N316) | -2,40 | 2,40 | | | |
| | RA | Brugsesteenweg (N316) | -0,70 | 4,10 | | | |
| | LA | Esperantolaan (N320) | -0,10 | | | | |
| | 3/4 |   Esperantolaan (N320) | -0,10 | | | | |
| 8 | Oostende | | | | | | |
| 9 |  | Officiële start Youngster Coast Challenge | | | | | |
| 10 | | Esperantolaan (N320) | 0,00 | 167,20 | 11u10 | 11u10 | 11u10 |
| 11 | Zandvoorde | | | | | | |
| 12 | | Plassendalesteenweg (N320)  | 1,10 | 166,10 | 11u11 | 11u11 | 11u11 |
| 13 | RA | Oudenburgsesteenweg (N320) | 1,60 | 165,60 | 11u12 | 11u12 | 11u12 |
| 14 | Oudenburg | | | | | | |
| 15 | RD | Plassendale (N358) | 2,00 | 165,20 | 11u12 | 11u12 | 11u12 |
| 16 | RD | Stationsstraat (N358) | 2,30 | 164,90 | 11u13 | 11u13 | 11u12 |
| 17 | 1/4 |   Stationsstraat (N358) | 2,90 | 164,30 | 11u14 | 11u14 | 11u13 |
| 18 | RA |  Vaartstraat (N358) | 3,90 | 163,30 | 11u15 | 11u15 | 11u14 |
| 19 | RD | Keiweg (N358) | 4,80 | 162,40 | 11u17 | 11u16 | 11u16 |
| 20 | RD |  Keiweg (N358) | 8,50 | 158,70 | 11u22 | 11u21 | 11u21 |
| 21 | RD |  Keiweg (N358) | 8,50 | 158,70 | 11u22 | 11u21 | 11u21 |
| 22 | Gistel | | | | | | |
| 23 | Snaaskerke | | | | | | |
| 24 | RD | Kanaalstraat (N358)   | 8,50 | 158,70 | 11u22 | 11u21 | 11u21 |
| 25 | Middelkerke | | | | | | |
| 26 | Leffinge | | | | | | |
| 27 | RD | Vaardijk Zuid (N358) | 11,90 | 155,30 | 11u27 | 11u26 | 11u25 |
| 28 | RD |  Vaardijk Zuid (N358) | 13,30 | 153,90 | 11u29 | 11u28 | 11u27 |
| 29 | Slijpe | | | | | | |
| 30 | RA | Vaardijk Zuid (N325) | 16,90 | 150,30 | 11u34 | 11u33 | 11u32 |
| 31 | Nieuwpoort | | | | | | |
| 32 | LA | Nieuwendammeweg | 21,80 | 145,40 | 11u41 | 11u40 | 11u39 |
| 33 | RA | Brugsesteenweg (N367) | 24,70 | 142,50 | 11u46 | 11u44 | 11u42 |
| 34 | Sint-Joris | | | | | | |
| | | | 25,60 | 141,60 | 11u47 | 11u45 | 11u44 |

| | | | KM + | KM - | 41km/u | 43km/u | 45km/u | 47km/u |
|----|---|--|-------|--------|--------|--------|--------|--------|
| 35 | | Brugse Steenweg (N367) | 27,20 | 140,00 | 11u49 | 11u47 | 11u46 | 11u44 |
| 36 | LA | Ramskapellestraat (N356) | 28,80 | 138,40 | 11u52 | 11u50 | 11u48 | 11u46 |
| 37 |  | Wegwerpzone | | | | | | |
| 38 | RA | Zesde Liniestraat | 30,20 | 137,00 | 11u54 | 11u52 | 11u50 | 11u48 |
| 38 | 3/6 |  Diksmuidse Weg (N355) | 31,10 | 136,10 | 11u55 | 11u53 | 11u51 | 11u49 |
| 39 | RD | Pervijzestraat (N35) | 36,10 | 131,10 | 12u02 | 12u00 | 11u58 | 11u56 |
| 40 | Diksmuide | | | | | | | |
| 41 | Pervijze | | | | | | | |
| 42 | RA | Oostkerkestraat  | 38,20 | 129,00 | 12u05 | 12u03 | 12u00 | 11u58 |
| 43 |  | Spooroverweg : lijn 73 overweg 90 : 11u53 & 12u07 | | | | | | |
| 44 | Oostkerke | | | | | | | |
| 45 | RA | Lampernissestraat  | 39,30 | 127,90 | 12u07 | 12u04 | 12u02 | 12u00 |
| 46 | Lampernisse | | | | | | | |
| 47 | LA | Oude Zeedijk         | 41,10 | 126,10 | 12u10 | 12u07 | 12u04 | 12u02 |
| 48 | RD | Zannekinstraat    | 41,40 | 125,80 | 12u10 | 12u07 | 12u05 | 12u02 |
| 49 | Alveringem | | | | | | | |
| 50 | RD | Nieuwe straatnaam : Lampernissesteenweg | 42,80 | 124,40 | 12u12 | 12u09 | 12u07 | 12u04 |
| 51 | LA | Oudekapellesteenweg (N319) | 44,80 | 122,40 | 12u15 | 12u12 | 12u09 | 12u07 |
| 52 | Lo-Reninge | | | | | | | |
| 53 | Lo | | | | | | | |
| 54 | RA | Rabbelaresteenweg | 46,10 | 121,10 | 12u17 | 12u14 | 12u11 | 12u08 |
| 55 | RD | 2de Genielaan   | 48,30 | 118,90 | 12u20 | 12u17 | 12u14 | 12u11 |
| 56 | RD | Nieuwe straatnaam : Willem van Loolaan | 49,30 | 117,90 | 12u22 | 12u18 | 12u15 | 12u12 |
| 57 | RD | Nieuwe straatnaam : Oude-Eiermarkt | 49,40 | 117,80 | 12u22 | 12u18 | 12u15 | 12u13 |
| 58 | LA | Breydelstraat (N364) | 49,50 | 117,70 | 12u22 | 12u19 | 12u16 | 12u13 |
| 59 | RA | Markt     | 49,60 | 117,60 | 12u22 | 12u19 | 12u16 | 12u13 |
| 60 | LA | Zuidstraat   | 49,70 | 117,50 | 12u22 | 12u19 | 12u16 | 12u13 |
| 61 | RD | Nieuwe straatnaam : Reningesteenweg | 50,70 | 116,50 | 12u24 | 12u20 | 12u17 | 12u14 |
| 62 | Reninge | | | | | | | |
| 63 | RD | Nieuwe straatnaam : Lostraat | 53,20 | 114,00 | 12u27 | 12u24 | 12u20 | 12u17 |
| 64 | LA | Dorpplaats    | 54,60 | 112,60 | 12u29 | 12u26 | 12u22 | 12u19 |
| 65 | RD | Nieuwe straatnaam : Steenweg Reninge-Noordschote | 54,70 | 112,50 | 12u30 | 12u26 | 12u22 | 12u19 |
| 66 | |   Nieuwe st.n. : Noordschoteplein      | 55,90 | 111,30 | 12u31 | 12u28 | 12u24 | 12u21 |
| 67 | RA | Middelstraat    | 56,30 | 110,90 | 12u32 | 12u28 | 12u25 | 12u21 |
| 68 | RD | Nieuwe straatnaam : Generaal Lotzstraat  | 60,30 | 106,90 | 12u38 | 12u34 | 12u30 | 12u26 |
| 69 | Ieper | | | | | | | |
| 70 | Zuidschote | | | | | | | |
| 71 | RA | Steenstraat  | 61,10 | 106,10 | 12u39 | 12u35 | 12u31 | 12u28 |
| 72 | LA | Steenstraat      | 61,20 | 106,00 | 12u39 | 12u35 | 12u31 | 12u28 |

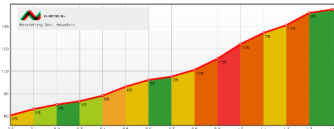
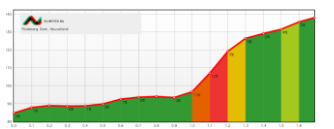
| | | | KM + | KM - | 41km/u | 43km/u | 45km/u | 47km/u |
|-----|---|---|-------|--------|--------|--------|--------|--------|
| 73 |  | Wegwerpzone | | | | | | |
| 74 | Elverdinge | | | | | | | |
| 75 | RA | Boezingsestraat | 65,20 | 102,00 | 12u45 | 12u40 | 12u36 | 12u33 |
| 76 | RD |  Nieuwe straatnaam : D'Ennetieresplein | 65,30 | 101,90 | 12u45 | 12u41 | 12u37 | 12u33 |
| 77 | RD | Nieuwe straatnaam : Sint-Livinusstraat | 65,40 | 101,80 | 12u45 | 12u41 | 12u37 | 12u33 |
| 78 | RA | Vlamertingsestraat | 65,50 | 101,70 | 12u45 | 12u41 | 12u37 | 12u33 |
| 79 | Vlamertinge | | | | | | | |
| 80 | RD | Nieuwe straatnaam : Guido Gezellestraat | 69,00 | 98,20 | 12u50 | 12u46 | 12u42 | 12u38 |
| 81 | RD | Nieuwe straatnaam : Hugo Verrieststraat | 69,30 | 97,90 | 12u51 | 12u46 | 12u42 | 12u38 |
| 82 |  | Spooroverweg : Lijn 69 OW 96 : 12u48 & 13u13 | | | | | | |
| 83 | LA | Albrecht Rodenbachstraat | 69,30 | 97,90 | 12u51 | 12u46 | 12u42 | 12u38 |
| 84 | RD |  Albrecht Rodenbachstraat | | | | | | |
| 85 | RD | Nieuwe straatnaam : Krommenelststraat | 70,40 | 96,80 | 12u53 | 12u48 | 12u43 | 12u39 |
| 86 | 2/4 |   Ruuschaartstraat | 73,10 | 94,10 | 12u56 | 12u52 | 12u47 | 12u43 |
| 87 | Voormezele | | | | | | | |
| 88 | 1/4 |   Kemmelseweg (N331) - <i>op rondpunt !!!</i> | 74,00 | 93,20 | 12u58 | 12u53 | 12u48 | 12u44 |
| 89 | Heuvelland | | | | | | | |
| 90 | Kemmel | | | | | | | |
| 91 | 1/4 |   Kemmelseweg (N331) | 79,20 | 88,00 | 13u05 | 13u00 | 12u55 | 12u51 |
| 92 | LA | Polenlaan | | | | | | |
| 93 | RA | Dries    | 81,00 | 86,20 | 13u08 | 13u03 | 12u58 | 12u53 |
| 94 | LA | Dries (Afleiding volgwagens)   | | | | | | |
| 95 | RD | Bergstraat | | | | | | |
| 96 | RA | Kemmelbergweg   | 84,30 | 82,90 | 13u13 | 13u07 | 13u02 | 12u57 |
| 97 |  | Kemmelberg | | | | | | |
| 98 | LA | Klokhofweg    | 85,00 | 82,20 | 13u14 | 13u08 | 13u03 | 12u58 |
| 99 | RA | Kleine Kemmelbergweg     | 85,20 | 82,00 | 13u14 | 13u08 | 13u03 | 12u58 |
| 100 | LA | Kemmelbergweg    | 85,40 | 81,80 | 13u14 | 13u09 | 13u03 | 12u59 |
| 101 | Loker | | | | | | | |
| 102 | RA |    Dikkebusstraat (N375)    | 88,30 | 78,90 | 13u19 | 13u13 | 13u07 | 13u02 |
| 103 | Westouter | | | | | | | |
| 104 | LA | Rodebergstraat (N372)  | 89,20 | 78,00 | 13u20 | 13u14 | 13u08 | 13u03 |
| 105 |  | Rodeberg | | | | | | |
| 106 | RA | Schomminkelstraat | 90,70 | 76,50 | 13u22 | 13u16 | 13u10 | 13u05 |
| 107 | RA | Bellestraat (N398)    | 92,20 | 75,00 | 13u24 | 13u18 | 13u12 | 13u07 |
| 108 | LA | Poperingestraat (N315)    | 92,50 | 74,70 | 13u25 | 13u19 | 13u13 | 13u08 |
| 109 | LA | Poperingestraat (N315)   | 92,50 | 74,70 | 13u25 | 13u19 | 13u13 | 13u08 |
| 110 | Poperinge | | | | | | | |

| | | | KM + | KM - | 41km/u | 43km/u | 45km/u | 47km/u |
|-----|---|--|--------|-------|--------|--------|--------|--------|
| 111 | RD | Nieuwe straatnaam : Westouterseweg | 94,80 | 72,40 | 13u28 | 13u22 | 13u16 | 13u11 |
| 112 | LA | Zuidlaan (R33)   | 97,10 | 70,10 | 13u32 | 13u25 | 13u19 | 13u13 |
| 113 | 2/4 |   Westlaan (R33)     | 97,90 | 69,30 | 13u33 | 13u26 | 13u20 | 13u14 |
| 114 |  | Bevoorradingszone (rechts van de weg) | | | | | | |
| 115 |  | Wegwerpzone | | | | | | |
| 116 | RA |  Duinkerkestraat (N308) | 99,40 | 67,80 | 13u35 | 13u28 | 13u22 | 13u16 |
| 117 | LA | Diepemeers (N347) | 99,70 | 67,50 | 13u35 | 13u29 | 13u22 | 13u17 |
| 118 | LA | Krombeekseweg | 100,50 | 66,70 | 13u37 | 13u30 | 13u24 | 13u18 |
| 119 | 2/3 |   Krombeekseweg | | | | | | |
| 120 | Vleteren | | | | | | | |
| 121 | RD | Nieuwe straatnaam : Bankelindeweg | 103,20 | 64,00 | 13u41 | 13u34 | 13u27 | 13u21 |
| 122 | RD | Nieuwe straatnaam : Leeuwerikstraat | 103,50 | 63,70 | 13u41 | 13u34 | 13u28 | 13u22 |
| 123 | Poperinge | | | | | | | |
| 124 | Krombeke | | | | | | | |
| 125 | RD | Nieuwe straatnaam : Bankelindeweg | 105,00 | 62,20 | 13u43 | 13u36 | 13u30 | 13u24 |
| 126 | LA | Krombekeplein    | 107,00 | 60,20 | 13u46 | 13u39 | 13u32 | 13u26 |
| 127 | 1/3 |   Waaienburgseweg | 107,00 | 60,20 | 13u46 | 13u39 | 13u32 | 13u26 |
| 128 | RA | Stavelestraat  | 107,50 | 59,70 | 13u47 | 13u40 | 13u33 | 13u27 |
| 129 | Alveringem | | | | | | | |
| 130 | Stavele | | | | | | | |
| 131 | RD | Nieuwe straatnaam : Krombekestraat | 108,10 | 59,10 | 13u48 | 13u40 | 13u34 | 13u28 |
| 132 | RA | Hondspootstraat (Gele vlag in binnenbocht)  | 109,50 | 57,70 | 13u50 | 13u42 | 13u36 | 13u29 |
| 133 | LA | Hoekjestraat | 110,10 | 57,10 | 13u51 | 13u43 | 13u36 | 13u30 |
| 134 | RD | Zwanestraat | 110,80 | 56,40 | 13u52 | 13u44 | 13u37 | 13u31 |
| 135 | RD | Alexis Decarneplein      | 110,90 | 56,30 | 13u52 | 13u44 | 13u37 | 13u31 |
| 136 | RD | Ijzerstraat | 110,90 | 56,30 | 13u52 | 13u44 | 13u37 | 13u31 |
| 137 | Beveren a/d Ijzer | | | | | | | |
| 138 | RA | Kallestraat (N364) | 113,50 | 53,70 | 13u56 | 13u48 | 13u41 | 13u34 |
| 139 | Gijverinkhove | | | | | | | |
| 140 | LA | Groenestraat | 114,70 | 52,50 | 13u57 | 13u50 | 13u42 | 13u36 |
| 141 | Izenberge | | | | | | | |
| 142 | RA | Izenbergestraat | 118,00 | 49,20 | 14u02 | 13u54 | 13u47 | 13u40 |
| 143 | LA | Beuvoordestraat      | 118,30 | 48,90 | 14u03 | 13u55 | 13u47 | 13u41 |
| 144 | Beuvoorde | | | | | | | |
| 145 | RD | Nieuwe straatnaam : Izenbergestraat | 119,00 | 48,20 | 14u04 | 13u56 | 13u48 | 13u41 |
| 146 | LA |   Houtemstraat | 119,80 | 47,40 | 14u05 | 13u57 | 13u49 | 13u42 |
| 147 | Veurne | | | | | | | |
| 148 | Houtem | | | | | | | |
| 149 | RA | Korte Nieuwstraat | 123,10 | 44,10 | 14u10 | 14u01 | 13u54 | 13u47 |
| 150 | RA | Sacramentstraat    | 123,20 | 44,00 | 14u10 | 14u01 | 13u54 | 13u47 |

| | | | KM + | KM - | 41km/u | 43km/u | 45km/u | 47km/u |
|-----|---|--|--------|-------|--------|--------|--------|--------|
| 151 | RA | Moeresteenweg | 123,20 | 44,00 | 14u10 | 14u01 | 13u54 | 13u47 |
| 152 | De Moeren | | | | | | | |
| 153 |  | De Moeren | | | | | | |
| 154 | RD | Nieuwe straatnaam : W. Cobergherstraat | 125,80 | 41,40 | 14u14 | 14u05 | 13u57 | 13u50 |
| 155 | De Panne | | | | | | | |
| 156 | Adinkerke | | | | | | | |
| 157 | RD | Nieuwe straatnaam : Moeresteenweg   | 129,60 | 37,60 | 14u19 | 14u10 | 14u02 | 13u55 |
| 158 | RA | Dijk (N39)   | 132,20 | 35,00 | 14u23 | 14u14 | 14u06 | 13u58 |
| 159 | 2/4 |   Veurnekeiweg (N39) | 132,60 | 34,60 | 14u24 | 14u15 | 14u06 | 13u59 |
| 160 |  | Wegwerpzone | | | | | | |
| 161 | Veurne | | | | | | | |
| 162 | RA | Europalaan (N8) | 136,70 | 30,50 | 14u30 | 14u20 | 14u12 | 14u04 |
| 163 | RA | Europalaan (N8) | 136,80 | 30,40 | 14u30 | 14u20 | 14u12 | 14u04 |
| 164 | RD |   Europalaan (N8) | | | | | | |
| 165 |  | Spooroverweg : Lijn 73 OW 113 : 13u56 & 14u04 | | | | | | |
| 166 | Koksijde | | | | | | | |
| 167 | RD | Ten Bogaerdelaan (N8) | 139,80 | 27,40 | 14u34 | 14u25 | 14u16 | 14u08 |
| 168 | 1/4 | Robert Vandammestraat (N396)      | 140,70 | 26,50 | 14u35 | 14u26 | 14u17 | 14u09 |
| 169 | LA |  Zeelaan | 142,10 | 25,10 | 14u37 | 14u28 | 14u19 | 14u11 |
| 170 | 4/5 |  Jaak van Buggenhoutlaan (N8h) links voor rondpunt | 143,50 | 23,70 | 14u40 | 14u30 | 14u21 | 14u13 |
| 171 | RA | Duinenlaan | 144,10 | 23,10 | 14u40 | 14u31 | 14u22 | 14u13 |
| 172 | RD | Duinenlaan | 144,60 | 22,60 | 14u41 | 14u31 | 14u22 | 14u14 |
| 173 | | 1ste Doortocht Aankomstlijn | 144,60 | 22,60 | 14u41 | 14u31 | 14u22 | 14u14 |
| 174 | | Ter Duinenlaan | 144,60 | 22,60 | 14u41 | 14u31 | 14u22 | 14u14 |
| 175 | Sint-Idesbald | | | | | | | |
| 176 | RA | Koninklijke Prinslaan (N8) | 144,80 | 22,40 | 14u41 | 14u32 | 14u23 | 14u14 |
| 177 | 2/4 |  Koninklijke Prinslaan (N8) - rechts van rondpunt | 144,90 | 22,30 | 14u42 | 14u32 | 14u23 | 14u14 |
| 178 | RA |  Koninklijke Baan (N34) | 145,10 | 22,10 | 14u42 | 14u32 | 14u23 | 14u15 |
| 179 | Koksijde | | | | | | | |
| 180 | RA | Albert Bliecklaan | 145,60 | 21,60 | 14u43 | 14u33 | 14u24 | 14u15 |
| 181 | 3/5 |  Lejeunelaan - links van rondpunt | 146,20 | 21,00 | 14u43 | 14u34 | 14u24 | 14u16 |
| 182 | RA |  Koninklijke Baan (N34) - rechts voor kruispunt | 146,90 | 20,30 | 14u44 | 14u34 | 14u25 | 14u17 |
| 183 | Oostduinkerke | | | | | | | |
| 184 | RA |  Doornpannestraat | 148,10 | 19,10 | 14u46 | 14u36 | 14u27 | 14u19 |
| 185 | RA | Gulden Zandstraat | 148,80 | 18,40 | 14u47 | 14u37 | 14u28 | 14u19 |
| 186 | RA | Leopold II Laan (N330) | 150,50 | 16,70 | 14u50 | 14u40 | 14u30 | 14u22 |
| 187 | RA |  Dorpstraat (N396) - rechts op kruispunt | 150,80 | 16,40 | 14u50 | 14u40 | 14u31 | 14u22 |
| 188 | | Nieuwe straatnaam : Koksijdesteenweg (N396) | 151,00 | 16,20 | 14u50 | 14u40 | 14u31 | 14u22 |
| 189 |  | Wegwerpzone | | | | | | |

| | | | KM + | KM - | 41km/u | 43km/u | 45km/u | 47km/u |
|--------------------------------|---|--|--------|-------|--------|--------|--------|--------|
| 190 Koksijde | | | | | | | | |
| 191 | | Nieuwe straatnaam : Houtsaegerlaan (N396) | 152,20 | 15,00 | 14u52 | 14u42 | 14u32 | 14u24 |
| 192 | RA |  Zeelaan | 153,40 | 13,80 | 14u54 | 14u44 | 14u34 | 14u25 |
| 193 | 4/5 |  Jaak van Buggenhoutlaan (N8h) links voor rondpunt | 154,80 | 12,40 | 14u56 | 14u46 | 14u36 | 14u27 |
| 194 | RA | Ter Duinenlaan | 155,40 | 11,80 | 14u57 | 14u46 | 14u37 | 14u28 |
| 195 2de Doortocht Aankomstlijn | | | | | | | | |
| 196 | | Ter Duinenlaan | 155,90 | 11,30 | 14u58 | 14u47 | 14u37 | 14u29 |
| 197 Sint-Idesbald | | | | | | | | |
| 198 | RA | Koninklijke Prinslaan (N8) | 156,10 | 11,10 | 14u58 | 14u47 | 14u38 | 14u29 |
| 199 | 2/4 |  Koninklijke Prinslaan (N8) - rechts van rondpunt | 156,20 | 11,00 | 14u58 | 14u47 | 14u38 | 14u29 |
| 200 | RA |  Koninklijke Baan (N34) | 156,40 | 10,80 | 14u58 | 14u48 | 14u38 | 14u29 |
| 201 Koksijde | | | | | | | | |
| 202 | RA | Albert Bliecklaan | 156,90 | 10,30 | 14u59 | 14u48 | 14u39 | 14u30 |
| 203 | 3/5 |  Lejeunelaan - links van rondpunt | 157,50 | 9,70 | 15u00 | 14u49 | 14u40 | 14u31 |
| 204 | RA |  Koninklijke Baan (N34) - rechts voor kruispunt | 158,20 | 9,00 | 15u01 | 14u50 | 14u40 | 14u31 |
| 205 Oostduinkerke | | | | | | | | |
| 206 | RA |  Doornpannestraat | 159,40 | 7,80 | 15u03 | 14u52 | 14u42 | 14u33 |
| 207 | RA | Gulden Zandstraat | 160,10 | 7,10 | 15u04 | 14u53 | 14u43 | 14u34 |
| 208 | RA | Leopold II Laan (N330) | 161,80 | 5,40 | 15u06 | 14u55 | 14u45 | 14u36 |
| 209 | RA |  Dorpstraat (N396) - rechts op kruispunt | 162,10 | 5,10 | 15u07 | 14u56 | 14u46 | 14u36 |
| 210 | | Nieuwe straatnaam : Koksijdesteenweg (N396) | 162,30 | 4,90 | 15u07 | 14u56 | 14u46 | 14u37 |
| 211 Koksijde | | | | | | | | |
| 212 | | Nieuwe straatnaam : Houtsaegerlaan (N396) | 163,50 | 3,70 | 15u09 | 14u58 | 14u48 | 14u38 |
| 213 | RA |  Zeelaan | 164,70 | 2,50 | 15u11 | 14u59 | 14u49 | 14u40 |
| 214 | 4/5 |  Jaak van Buggenhoutlaan (N8h) links voor rondpunt | 166,10 | 1,10 | 15u13 | 15u01 | 14u51 | 14u42 |
| 215 | RA | Ter Duinenlaan | 166,70 | 0,50 | 15u13 | 15u02 | 14u52 | 14u42 |
| 216 3de Doortocht Aankomstlijn | | | | | | | | |
| 217 |  | Aankomst | 167,20 | 0,00 | 15u14 | 15u03 | 14u52 | 14u43 |

Collines – Hellingen

| KEMMELBERG | | RODEBERG | |
|---|------------|--|-----------|
|  | |  | |
| Gemeente | Heuvelland | Gemeente | Westouter |
| Lengte | 1.400 m | Lengte | 1.700 m |
| Hoogteverschil | 94 m | Hoogteverschil | 53 m |
| Maximum stijgingspercentage | 13 % | Maximum stijgingspercentage | 12,1 % |

Règlement Particulier / Wedstrijdreglement

ARTICLE /ARTIKEL 1. Organisation /Organisatie

Le **'Youngster Coast Challenge'** est organisé par Wielierclub De Krekedalvrienden vzw sous les règlements de l'Union Cycliste Internationale. Il se déroule le 18 mars 2022.

De **'Youngster Coast Challenge'** wordt georganiseerd door Wielierclub De Krekedalvrienden vzw onder de reglementen van de UCI. De wedstrijd heeft plaats op 18 maart 2022.

ARTICLE /ARTIKEL 2. Participation /Deelnemers

Le **'Youngster Coast Challenge'** est ouvert aux équipes continentales UCI, équipes régionales et équipes nationales. Le nombre de coureurs par équipe est limité à **6** coureurs, **minimum 4**, selon l'article 2.2.003 du règlement UCI. Cette catégorie désigne les coureurs **de 19 à 22 ans**.

De **'Youngster Coast Challenge'** staat open voor continentale ploegen UCI, regionale ploegen en nationale ploegen. Het maximum aantal renners per ploeg is **6** en **minimum 4**, volgens artikel 2.2.003 van het UCI-reglement. Deze categorie is bestemd voor renners **tussen 19 en 22 jaar**.

ARTICLE /ARTIKEL 3. UCI Europe Tour-klassement

L'épreuve est classée en **classe 1.2U** (U23). Conformément au règlement UCI elle attribue les points suivants art. 2.10.008: 1 - 30, 2 - 25, 3 - 20, 4 - 15, 5 - 10, 6 - 5, 7 - 3, 8 - 1, 9 - 1, 10 - 1 points.

Het is een wedstrijd **klasse 1.2U** (U23) en het puntenbarema is conform het U.C.I.-reglement, art. 2.10.008: 1 - 30, 2 - 25, 3 - 20, 4 - 15, 5 - 10, 6 - 5, 7 - 3, 8 - 1, 9 - 1, 10 - 1 punten.

ARTICLE /ARTIKEL 4. Permanence/Permanentie

La permanence de départ se tient le **vendredi 18 mars 2022 de 08h00 à 10h45**. Lieu : « **Meeting- en Eventcentrum Staf Versluyscentrum, Kapelstraat 76, 8450 Bredene** ». La confirmation des partants et le retrait des dossards par les responsables d'équipes se font à la permanence de 08h00 à 9h00, tel. +32 (0)475 39 44 58.

La réunion des Directeurs Sportifs, organisée suivant l'article 1.2.087 du règlement UCI, en présence des Membres du Collège des Commissaires, est fixée à **09h15** et aura lieu dans « **Meeting- en Eventcentrum Staf Versluyscentrum, Kapelstraat 76, 8450 Bredene** ».

De permanentie voor de startformaliteiten heeft plaats op **vrijdag 18 maart 2022 van 08u00 tot 10u45** in « **Meeting- en Eventcentrum Staf Versluyscentrum, Kapelstraat 76, 8450 Bredene** ». De bevestiging van de deelnemers en het uitreiken van de rugnummers heeft plaats in de permanentie van 08u15 tot 09u15, tel. +32 (0)475 39 44 58.

De vergadering met de sportbestuurders, georganiseerd volgens art. 1.2.087 van het U.C.I.-reglement en in bijzijn van het College van Commissarissen, heeft plaats om **09u15** en dit eveneens in « **Meeting- en Eventcentrum Staf Versluyscentrum, Kapelstraat 76, 8450 Bredene** ».

ARTICLE /ARTIKEL 5. Radio-Tour

Les informations courses sont émises sur la fréquence "Radio-Tour" de **MHz 160.10625**.

De wedstrijd informatie wordt uitgezonden op de frequentie "Radio-Tour" de **MHz 160.10625**.

ARTICLE /ARTIKEL 6. Assistance technique neutre/Neutrale wagens

Le service d'assistance technique neutre est assuré par « Jonge Renners Roeselare ». Le service est assuré au moyen de **2 voitures**.

De technische assistentie zal verzekerd worden door « Jonge Renners Roeselare » met **2 neutrale wagens**.

ARTICLE /ARTIKEL 7. Délais d'arrivée/Tijdslimiet

Tous coureurs arrivant dans un **délai dépassant 8 %** du temps du vainqueur n'est plus retenu au classement. Le délai peut être augmenté en cas de circonstances exceptionnelles par le Collège des Commissaires, en consultation avec l'organisateur.

Alle renners welke de aankomstlijn overschrijden in **een tijd hoger dan 8 %** van die van de winnaar van de wedstrijd worden niet in de uitslag opgenomen. Een verhoging van de tijdslimiet kan wegens uitzonderlijke omstandigheden door het College van Commissarissen in overleg met de organisator worden toegestaan.

ARTICLE /ARTIKEL 8. Classements/Klassement

Classement individuel au temps.

Volgend klassement zal worden opgemaakt : het individueel tijdsklassement.

ARTICLE /ARTIKEL 9. Prix/Prijzenbedrag

Le total général des prix attribués à cette épreuve est de **6.050 €**.

20 prix en € : 1 - 2.425, 2 - 1.210, 3 - 610, 4 - 305, 5 - 240, 6 - 180, 7 - 180, 8 - 120, 9 - 120, 10 - 60, 11 - 60, 12 - 60, 13 - 60, 14 - 60, 15 - 60, 16 - 60, 17 - 60, 18 - 60, 19 - 90, 20 - 60.

Totaal prijzenbedrag : **6.050 €**.

De onderverdeling in € : € : 1 - 2.425, 2 - 1.210, 3 - 610, 4 - 305, 5 - 240, 6 - 180, 7 - 180, 8 - 120, 9 - 120, 10 - 60, 11 - 60, 12 - 60, 13 - 60, 14 - 60, 15 - 60, 16 - 60, 17 - 60, 18 - 60, 19 - 90, 20 - 60.

ARTICLE /ARTIKEL 10. Contrôle antidopage/Antidopingcontrole

Le contrôle antidopage a lieu à **Sociaal Huis Koksijde – Ter Duinenlaan 34 – 8670 Koksijde** tel +32 (0)58 53 43 10. Le règlement antidopage de l'UCI s'applique intégralement à la présente épreuve. En outre, la législation antidopage Belge, s'applique conformément aux dispositions de loi de Belgique et Flamande.

De antidopingcontrole heeft plaats in **Sociaal Huis Koksijde – Ter Duinenlaan 34 – 8670 Koksijde** tel +32 (0)58 53 43 10. De antidoping reglementering van de U.C.I alsook de Belgische en Vlaamse antidoping reglementering zijn van toepassing.

ARTICLE /ARTIKEL 11. Protocole/Huldigingsceremonie

Une présentation des différentes équipes aura lieu sur le podium des signatures situé au « **Meeting- en Eventcentrum Staf Versluyscentrum (foyer), Kapelstraat 76, 8450 Bredene** ». Tous les coureurs de la même équipe doivent se présenter à l'heure exacte communiqué aux Directeurs Sportif après la réunion.

Conformément à l'article 1.2.112 du règlement UCI, les coureurs suivants doivent se présenter quotidiennement au protocole : les 3 premiers coureurs classés au Youngster Coast Challenge. Après la cérémonie protocolaire le vainqueur se présentera dans la salle de presse à **Sociaal Huis Koksijde – Ter Duinenlaan 34 – 8670 Koksijde** à proximité de la ligne d'arrivée.

Een voorstelling van de verschillende ploegen zal plaats hebben op het podium van de startcontrole « **Meeting- en Eventcentrum Staf Versluyscentrum (foyer), Kapelstraat 76, 8450 Bredene** ». Alle renners van één en dezelfde ploeg dienen zich te melden op het juiste uur welke aan de Sportbestuurder zal worden medegedeeld.

Volgens artikel 1.2.112 van het UCI-reglement, de eerste drie geklasseerde renners Youngster Coast Challenge dienen zich aan te melden voor de huldigingceremonie. Na deze ceremonie zal de winnaar zich naar de perszaal begeven in **Sociaal Huis Koksijde – Ter Duinenlaan 34 – 8670 Koksijde** in de onmiddellijke nabijheid van de aankomstlijn.

ARTICLE /ARTIKEL 12. Pénalités/Straffenbarema

Le barème de pénalités de l'UCI est le seul applicable.

Het straffenbarema van het U.C.I-reglement is het enige van toepassing .

ARTICLE /ARTIKEL 13. Milieu (déchets)/Milieu (Afval)

Les zones (début et fin indiqué avec un panneau) où les coureurs peuvent se débarrasser des déchets (bidon, musettes, etc.) sont prévus aux endroits suivants : Ramskapellestraat (N356) – Nieuwpoort, Steenstraat (Zuidschote) – Ieper, Veurnekeiweg (N39) (Adinkerke) – De Panne, Zuidlaan (R33) – Poperinge de Westouterseweg à rondpoint Abeelseweg, Koksijdesteenweg (N396) – Koksijde de Ammanswallestraat à Westhinderstraat. Des collaborateurs de l'organisation s'occuperont avec l'enlèvement des déchets toute de suite après le passage des coureurs.

De zones (begin en einde aangeduid met een bord) waar de renners zich van allerlei afval (bidon, etensresten, etenszakjes, ...) kunnen ontdoen, zijn voorzien op volgende plaatsen : Ramskapellestraat (N356) – Nieuwpoort, Steenstraat (Zuidschote) – Ieper, Veurnekeiweg (N39) (Adinkerke) – De Panne, Zuidlaan (R33) – Poperinge van Westouterseweg tot aan rondpunt Abeelseweg, Koksijdesteenweg (N396) – Koksijde van Ammanswallestraat tot aan Westhinderstraat. Medewerkers van de organisatie zullen het afval onmiddellijk na de passage van de renners verwijderen.

Guide technique – Technische Gids

PRESIDENT / VOORZITTER “De Krekedalvrienden”

Bert Pattyn - Handzameplein 11 - 8610 Handzame
tel +32 (0)51 56 60 49 - fax +32 (0)51 57 01 81 - GSM +32 (0)475 68 20 11
e-mail : bertpattyn@handzameclassic.be

DIRECTEUR DE L'EPREUVE / KOERSDIRECTEUR

Peter Farazijn
GSM +32 (0)498 51 64 43

VEILIGHEIDSCOORDINATOR / EVENT SAFETY MANAGER / RESPONSABLE SECURITE DE L'EPREUVE

Cassaert Kristof – Kortemarkstraat 13 B – 8830 Hooglede
GSM +32 (0)475 61 42 79

REGULATEUR / REGULATEUR

Alain Knockaert
GSM +32 (0) 473 92 06 36

INSCRIPTIONS, DOSSARDS / RUGNUMMERS EN KADERPLAATJES

Vendredi 18 mars 2022 de 08h00 à 09h00 à « Meeting- en Eventcentrum **Staf Versluyscentrum**, Kapelstraat 76, Bredene ». **Vrijdag 18 maart 2022 van 08u00 tot 09u00** in « Meeting- en Eventcentrum **Staf Versluyscentrum**, Kapelstraat 76, Bredene ».

REUNION DES DIRECTEURS SPORTIFS ET TIRAGE AU SORT / BRIEFING EN LOTTREKKING

Vendredi 18 mars 2022 à 09h00 à « Meeting- en Eventcentrum **Staf Versluyscentrum**, Kapelstraat 76, 8450 Bredene ». **Vrijdag 18 maart 2022 om 09u00** in « Meeting- en Eventcentrum **Staf Versluyscentrum**, Kapelstraat 76, 8450 Bredene ».

BAREME DES PRIX / PRIJZENBEDRAG

6.050 EUR.

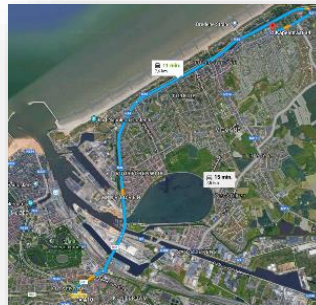
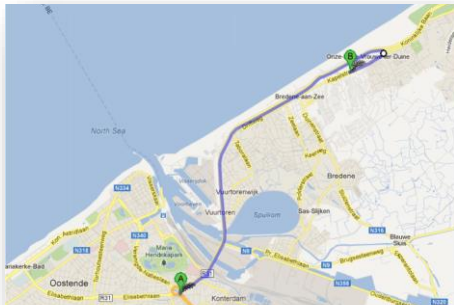
PPO Départ / PPO Start

Rondpunt einde A10 – Oostende



**PARKING DES VOITURES SUIVEUSES, COMMISSAIRES / OPSTELLING VOLGERS, BELGIAN
CYCLING/CYCLING VLAANDEREN START**

Route PPO "Meeting- en Eventcentrum Staf Versluyscentrum, Kapelstraat 76, 8450 Bredene".



| Routbeschrijving | Afstand |
|--|----------------------------------|
| 1. Vertrek in noordwestelijke richting op de A10 | |
| 2. Neem op de rotonde de 1 ^{ste} afslag naar Ringlaan / R31 | rijd 600 m |
| 3. Neem op de rotonde de 1 ^{ste} afslag naar Westkaai – Vlotdok (N34/R31) | Ga verder op de N34 rijd 6 km |
| 4. Sla rechtsaf naar de Koerslaan | rijd 100 m |
| 5. Neem de 1 ^o afslag rechts, de Kapelstraat (N31) | rijd 700 m |
| Meeting- en Eventcentrum Staf Versluys Kapelstraat 76, 8450 Bredene (rechts van de weg) | |

PARKING DIRECTEURS SPORT ET LES AUTOCARS DES EQUIPES / PARKING SPORTBESTUURDERS START

Koninklijke baan à droite et Klemskerkestraat, 8450 Bredene

Koninklijke baan rechts en Klemskerkestraat, 8450 Bredene

ZONE DEPART / STARTZONE

Kapelstraat 76, 8450 Bredene (Devant « **Meeting- en Eventcentrum Staf Versluyscentrum, Kapelstraat 76, 8450 Bredene** »)

Kapelstraat 76, 8450 Bredene (Voor « **Meeting- en Eventcentrum Staf Versluyscentrum, Kapelstraat 76, 8450 Bredene** »)



VESTIAIRES START / KLEEDKAMERS START

Moeder Lambik, Kapelstraat 165, 8450 Bredene

SIGNER LA FEUILLE DE DEPART / TEKENEN CONTROLEBLAD

Vendredi 18 mars 2022 de 09h50 à 10h50 dans le « Meeting- en Eventcentrum Staf Versluyscentrum, Kapelstraat 76, 8450 Bredene ».

Vrijdag 18 maart 2022 van 09u50 tot 10u50 binnen in het « Meeting- en Eventcentrum Staf Versluyscentrum, Kapelstraat 76, 8450 Bredene ».

DEPART / START

Vendredi 18 mars 2022 11h00 au « Meeting- en Eventcentrum Staf Versluyscentrum, Kapelstraat 76, 8450 Bredene ». Le départ officiel a lieu après 3,7 km dans le Esperantolaan.

Vrijdag 18 maart 2022 Om 11u00 aan het « Meeting- en Eventcentrum Staf Versluyscentrum, Kapelstraat 76, 8450 Bredene ». De officiële start (km 0) heeft plaats na 3,7 km in de Esperantolaan.

DISTANCE / AFSTAND

167,20 km

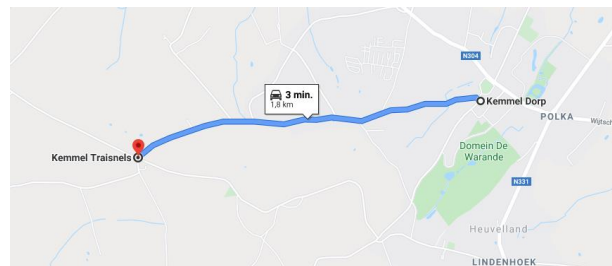
RAVITAILLEMENT / BEVOORRADING

Westlaan (R33) te Poperinge

DEVIATION MONT KEMMEL / AFLEIDING KEMMELBERG

La compétition vient de Kemmel via la Dries. À l'intersection avec **Lokerstraat**, le détournement est assuré via la Lokerstraat vers le Kemmelbergweg où la caravane peut retourner à la colonne de course.

De wedstrijd komt van Kemmel via de Dries. Aan het kruispunt met **Lokerstraat** wordt de afleiding voorzien via de Lokerstraat tot aan de Kemmelbergweg alwaar de karavaan de wedstrijdkolonne terug kan vervoegen.



SERVICE MEDICAL / MEDISCHE DIENST

Dr. Bart Smet

2 ambulances "MedPrEvent".

Dr. Bart Smet

2 ziekenwagens "MedPrEvent".

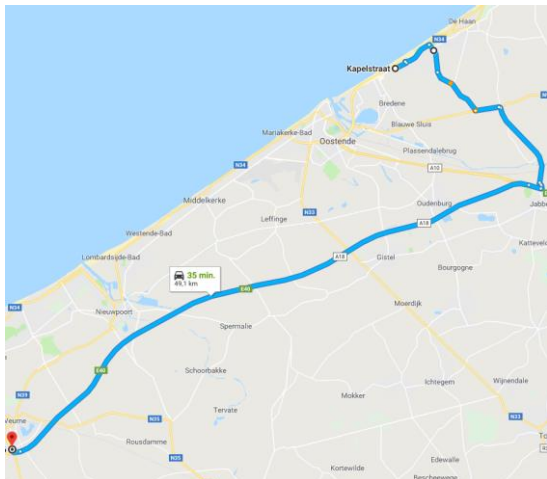
HÔPITAUX / ZIEKENHUIZEN

| Stad | Naam | Adres | Telefoon spoedopname | Telefoon Ziekenhuis |
|-----------|-------------------------------|--|----------------------|---------------------|
| Brugge | AZ Sint Jan | Ruddershove 10, 8800 Brugge | +32 (0)50 45 20 00 | +32 (0)50 45 21 11 |
| Brugge | AZ Sint Lucas | Sint Lucaslaan 29, 8800 Brugge | +32 (0)50 36 91 12 | +32 (0)50 36 91 11 |
| Ieper | Jan Yperman Ziekenhuis | Briekestraat 12, 8900 Ieper | +32 (0)57 35 60 00 | +32 (0)57 35 35 35 |
| Oostende | AZ Damiaan | Nieuwpoortsesteenweg 57, 8400 Oostende | +32 (0)59 41 40 80 | +32 (0)59 41 40 40 |
| Oostende | AZ Sint Jan | Kaïrostraat 84, 8400 Oostende | +32 (0)59 55 51 01 | +32 (0)59 55 51 11 |
| Veurne | AZ West | Ieperse Steenweg 100, 8630 Veurne | +32 (0)58 33 35 31 | +32 (0)58 33 31 11 |
| Roeselare | AZ Delta | Deltalaan 1, 8800 Roeselare | +32 (0)51 23 77 03 | +32 (0)51 23 71 11 |
| Torhout | AZ Delta | St. Rembertlaan 21, 8820 Torhout | +32 (0)50 23 23 01 | +32 (0)50 23 21 11 |

ZONES DE POLICE / POLITIEZONES

| Politiezone | Adres | Telefoon |
|----------------------------|---------------------------------------|---------------------|
| PZ BREDENE / DEHAAN | Centrumplein 2, 8450 Bredene | +32 (0)59 33 33 16 |
| PZ OOSTENDE | Lijndraaiersstraat 5, 8400 Oostende | +32 (0)59 70 11 11 |
| PZ WESTKUST | Ter Duinenlaan 34a, 8670 Koksijde | +32 (0)58 53 30 00 |
| PZ SPOORKIN | Zuidburgweg 129, 8630 Veurne | +32 (0) 58 33 22 11 |
| PZ ARRO IEPER | Ter Waarde 54, 8900 Ieper | +32 (0) 57 23 05 00 |
| PZ POLDER | Sint-Sebastiaanlaan 8, 8600 Diksmuide | +32 (0)51 00 00 |
| PZ KOUTER | Weststraat 31, 8460 Oudenburg | +32 (0)59 33 96 75 |
| PZ MIDDELKERKE | Spermaliestraat 21, 8430 Middelkerke | +32 (0) 59 31 23 12 |

ROUTE START BREDENE – PPO KOKSIJDE



| Routebeschrijving | Afstand |
|--|---------|
| Rijd naar het oosten op de Kapelstraat/de N317, richting de Kon. Astridlaan | 700 m |
| Sla linksaf naar de Koerslaan | 96 m |
| Sla rechtsaf naar de Koninklijke Baan | 1,7 km |
| Sla rechtsaf bij de 1e dwarsstraat, de Vosseslag op | 1,7 km |
| Weg vervolgen naar de Dorpsstraat | 3,2 km |
| Sla linksaf naar de Brugse Baan/de N9 | 1,4 km |
| Flauwe bocht naar rechts richting de N377 | 100 m |
| Voeg in op de N377 | 5,1 km |
| Neem op de rotonde de 4e afslag naar de Elfhoekstraat | 180 m |
| Volg de rechterraijstrook om de verbindingsweg A10/E40 naar Veurne/Oostende te nemen | 83 m |
| Houd links aan en voeg in op de A10/de E40 | 230 m |
| Volg de E40 naar de Afslagen 1a-Veurne in Veurne | |
| Voeg in op de A10/de E40 | 700 m |
| Houd links aan bij de splitsing en rij door op de A18/de E40 | |
| Neem afslag 1a-Veurne naar N8 richting N35/Veurne/Koksijde/De Panne | 550 m |
| Albert I laan 2626, 8630 Veurne | |

PPO ARRIVEE / PPO AANKOMSTZONE

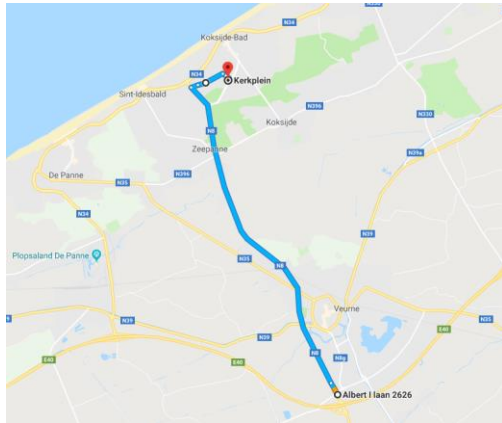
Sortie 1a Veurne E40 (A18) Jabbeke - Veurne

Afrit 1a Veurne op de E40 (A18) Jabbeke – Veurne



**PARKING DES VOITURES SUIVEUSES, COMMISSAIRES / OPSTELLING VOLGERS, BELGIAN
CYCLING/CYCLING VLAANDEREN ARRIVEE / AANKOMST**

Route PPO Veurne – Koksijde



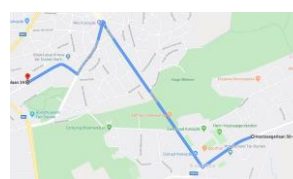
D'ARRIVEE / AANKOMSTZONE

ZONE

| Routebeschrijving | Afstand |
|---|----------------|
| Albert I laan 8630 Veurne | |
| Volg de N8 naar de Klimoplaan in Koksijde 8 min. (6,8 km) | |
| Rijd naar het noordwesten | 10 m |
| Neem de 2e afslag op de rotonde en ga de oprit de Europalaan/de N8 op | 250 m |
| Voeg in op de Europalaan/de N8 | 6,5 km |
| Neem de Tulpenlaan naar de Kerkplein | 3 min. (900 m) |
| Neem op de rotonde de 1ste afslag naar de Klimoplaan | 140 m |
| Weg vervolgen naar de Tulpenlaan | 550 m |
| Sla rechtsaf richting het Kerkplein | 75 m |
| Weg vervolgen naar het Kerkplein | 86 m |
| Sla rechtsaf om op het Kerkplein te blijven | 45 m |
| Kerkplein 8670 Koksijde | |



PROFIL DU TROIS DERNIERS KM / PROFIEL LAATSTE 3 KM



Description des 3 dernières kilomètres à Koksijde

500 m route en ligne Houtsaegerlaan N396

- A droite Zeelaan pour 1,4 km
- Prend avant le rond-point à gauche vers le Jaek van Buggenhoutlaan pour 550m
- A droite vers Ter Duinenlaan
- Temps de tourner de 90° à gauche pour terminer, encore 450 m de l'arrivée.

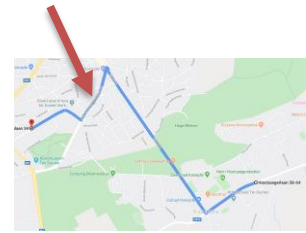
Beschrijving van de laatste 3 kilometers in Koksijde

- 500 m rechte weg Houtsaegerlaan/de N396
- Sla rechtsaf naar de Zeelaan voor 1,4 km
- Neem voor de rotonde afslag naar links naar de Jaek van Buggenhoutlaan voor 550m
- Sla rechtsaf naar de Ter Duinenlaan
- Lange bocht 90° links naar aankomst, nog 450 m tot aankomst.

DEVIATION DES VOITURES SUIVEUSES / AFLEIDING VOLGWAGENS

La compétition vient du rond-point Kanvas via la Jaak van Buggenhoutlaan.
La caravane doit quitter la colonne de course à l'intersection avec la **Gloxiniaslaan**.

De wedstrijd komt van het rondpunt aan het Kanvas via de Jaak van Buggenhoutlaan.
De karavaan dient de wedstrijdkolonne te verlaten aan het kruispunt met de **Gloxiniaslaan**.



ARRIVEE / AANKOMST

L'arrivée est prévue à **15h00 à Ter Duinenlaan, Koksijde**.

Omstreeks **15u00 in de Ter Duinenlaan, Koksijde**.

PERMANENCE ARRIVEE / PERMANENTIE AANKOMST

Sociaal Huis Koksijde – Ter Duinenlaan 34 – 8670 Koksijde - tel +32 (0)475 39 44 58

CONTRÔLE ANTIDOPAGE / ANTIDOPINGCONTROLE

Le contrôle antidopage a lieu à **Sociaal Huis Koksijde – Ter Duinenlaan 34 – 8670 Koksijde** tel +32 (0) 58 53 43 10. Le règlement antidopage de l'UCI s'applique intégralement à la présente épreuve. En outre, la législation antidopage Belge, s'applique conformément aux dispositions de loi de Belgique.

De antidopingcontrole heeft plaats in **Sociaal Huis Koksijde – Ter Duinenlaan 34 – 8670 Koksijde** tel +32 (0) 58 53 43 10. De antidoping reglementering van de U.C.I alsook de Belgische antidoping reglementering zijn van toepassing.

SALLE DE PRESSE / PERSZAAL

Sociaal Huis Koksijde – Ter Duinenlaan 34 – 8670 Koksijde, Zaal De Brug.

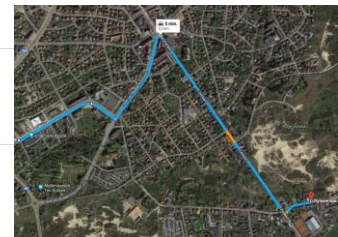
VESTIAIRES DOUCHES / KLEEDKAMERS

Sporthal Koksijde Zeelaan 44 Koksijde

SERVICES DE SECURITE / VEILIGHEIDSDIENSTEN

La Police Fédérale avec 2 voitures et 11 motards. En plus 15 signaleurs bénévoles complètent l'escorte de sécurité.

De Federale politie escorteert de wedstrijd met 2 wagens en 11 motards. Tevens zorgen 15 mobiele signaalgevers voor het signaleren van de gevaarlijke kruispunten.



COLLEGE DES COMMISSAIRES / COLLEGE VAN COMMISSARISSEN

| | |
|---------------------------------|-----------------------------------|
| Voorzitter/Président UCI | PAILLEUX Jacques (UCI Fra) |
| Aankomstrechtter/Juge d'Arrivée | MISSEEUW Bjorn |
| Com. 2 | DEBOEUF Peter |
| Com. 3 | PRUVOOST Joeri |
| Com. 4 | BOUCQUEZ Joost |
| Operator TRANSPONDERS | VAN STEEN Freddy |
| Com. Moto 1 | VANDEPUTTE Stijn |
| Com. Moto 2 | LAGAISSE Kristof |
| Piloot moto Kawasaki 1 | GODEFRIDIS Leon |
| Piloot moto Kawasaki 2 | VAN HIMSTE Luc |
| Technisch afgevaardigde | VANROBAEYS Eric |
| <u>Fotofinish</u> | |
| West-Vlaanderen Operator | DE LAERE Pascal |
| <u>Nationaal Reportage Team</u> | |
| Telecom Team Jury 1 | VERHASSELT Gino |
| Speaker Radio Tour | VANROBAEYS Eric |
| Info Moto | LISSENS Eddy |
| <u>Medische controle</u> | |
| CADF Medisch inspecteur | BRANDEWINDER Dierk |

Sponsors



AUTOMOBILIA

U BENT ONZE MOTOR



MORGAN BLUE

DOBBIT TV



media



YOUNGSTER Coast Challenge

VRIJDAG 18.03.2022

powered by Handzame Classic

